



# 北疆 東方瑞士喀那斯湖 白哈巴 可可托海 那拉提草原14日

行程特色

※獨家推出維吾爾迎賓儀式，歡迎貴賓的到來！

※行程內容最豐富、一次看完新疆北疆奇境美景完全不會留下遺憾

※行程全程不走回頭路，採用環遊式線路，從巴音布魯克到庫爾勒返回烏魯木齊，避免常規線路巴音布魯克→伊寧→烏魯木齊回頭路線，讓客人省去在路途中的勞累，又增加鐵門關及博斯騰湖二個景點。

★行程深入中哈邊境，造訪美麗又神秘的【喀那斯湖】，讓你彷彿置身於世外桃源。人間淨土 東方瑞士 ----喀納斯湖，是喀納斯國家級自然保護區的核心精華。系冰川強烈刨蝕，冰石表物陰塞山谷，形成終表壟而成湖泊。湖面海拔1375米。湖形如彎月，長24.5公里，平均寬1.9公里，平均水深90米，最大深188.4米，面積6.9萬畝，蓄水量40億立方米，為中國深水湖之一。湖周是蒼翠的針闊混交林，與遼闊的山間草原連成一片。春天草原上繁花盛開，芳草萋萋。近處雲霧似潔白的飄帶，纏繞山間。



★【白哈巴】被稱為"西北第一村"的白哈巴，地處中國版圖最西北角哈巴河縣鐵熱克提鄉境內，距縣城117公里，東距喀納斯湖31公里，北距那仁草原33公里，南距鐵熱克提鄉38公里。白哈巴村分蒙古族的支系圖瓦人居住區、哈薩克族居住區和邊防站三部分。是新疆阿勒泰地區圖瓦人最集中的一個村子，是保存最完整的圖瓦人居住的村落，具有濃郁的圖瓦人風情。圖瓦人多少世紀以來繁衍生息在阿勒泰的白哈巴、禾木河、喀納斯湖的肥沃草原上，世世代代以放牧為生。山村的西北遙對中國與哈薩克斯坦國界河，南面是高山密林。



★【那拉提草原】那拉提草原地處南北疆交通要道上，西接新源縣城乃至伊寧市後直通312國道，東面沿著古通道接巴倫台的公路。另外，橫貫天山的獨山子——庫車公路也是經由那拉提草原連接的。那拉提草原是世界四大草原之一的亞高山草甸植物區，自古以來就是著名的牧場。河谷、山峰、深峽、森林交相輝映。這裏生長著茂盛的細莖鳶尾群系山地草甸。6—9月，各種野花開遍山崗，紅、黃、藍、紫五顏六色，將草原點綴得絢麗多姿。

★【可哥托海國家地質公園】“可哥托海”國家地質公園，地處新疆東北部的富蘊縣境內，面積達788平方公里，由“世界地震博物館”之稱的卡拉先格爾地震斷裂帶、“北國江南”之譽的可哥蘇裏風景區、“中國第二寒極”伊雷木湖及著名的額爾齊斯大峽谷四大景區組成。其中卡拉先格爾地震斷裂帶曾發生過史稱“富蘊地震”的8級大地震，造成了長達176公里的地表地震斷裂帶，堪稱國內外最好的地震斷裂帶遺跡現場博物館，完整地保留了地震當年雷霆萬鈞、山崩地裂的場景。

★親臨臥虎藏龍拍片現場【魔鬼城】壯麗的景觀令人讚嘆。

★暢遊有三台海子之稱的【塞裡木湖】，是新疆面積最大的高山--微鹹湖。賽裡木湖象一塊巨大的翡翠，鑲嵌在天山腹地。它是新疆海拔最高、面積最大的高山湖泊。大約7000萬年前，喜馬拉雅山造山運動時期，天山山體的這一段陡然陷落，形成了地質學界稱為“地塹湖”的賽裏木湖。

**特別安排：**乘坐原始的六根棍馬車遊覽伊寧老城區，並品嚐當地特有的原始霜淇淋。

◎巴音布魯克區間車、巴音布魯克騎馬一次

◎魔鬼城區間車往返

◎喀納斯湖區間車往返、觀魚亭區間車往返、喀納斯湖三道灣遊船一次

◎白哈巴區間車往返

◎可哥托海風景區區間車往返。

◎那拉提區間車（讓您真正進入大草原區欣賞真的的動人美景）

- ◎霍爾果斯口岸區間車往返界碑與國貿市場(一般旅行社僅提供到達國貿市場，而我們提供您國貿市場以及抵達界碑的交接處並安排上觀景臺上參觀；在此您可以遠眺中國以及哈薩克坦克之邊境，有時還能看見官員真槍實彈那樣戒守邊防的真實畫面呢！！)
- ◎博斯騰湖含遊船

### 獨家安排國際大巴紮歌舞晚宴：市場上全部賣自費。

烏魯木齊國際大巴紮歌舞秀含當地特色自助餐(品種多樣的新疆特色小吃、水果、烤全羊等)。可以一邊品嚐新疆民族特色小吃，一邊欣賞具有濃郁新疆特色和異域風情，以新疆民族歌舞、文化、飲食結為一體的大型歌舞宴會。是新疆目前最大的劇院式宴藝廳，讓賓客至深於西域風情的濃烈氛圍中。國際大巴紮歌舞及眾家之長，展現了思路古道歌舞之鄉的無窮魅力，集中體現了新疆民族原生態文化藝術神奇之美。

### 風味餐食：提高全程餐標午餐40、晚餐50

布林津冷水魚風味、大盤雞風味、新疆湯飯風味、那拉提烤全羊風味、巴音布魯克野蘑菇燉雞風味、犛牛肉風味、博斯騰湖魚宴、新疆特色古博爾盆盆肉風味

### 特別推薦美食：新疆獨家無可複製

1. 那拉提夕陽晚宴(在那拉提草原曠野上邊欣賞歌舞邊品嚐當地草原烤全羊美食)。
2. 新疆特色古博爾盆盆肉  
(新疆本地回族美食文化，清燉手抓肉、回族加沙、胡辣羊蹄、黃面烤肉、羊肉寬面)
3. 博斯騰湖魚宴風味(博斯騰湖內的野生淡水魚、野生鯉魚、野生狗魚)

**好禮相送：**※每日提供每人2瓶礦泉水。 ※新疆維吾爾特色小掛飾每人一件  
 ※新疆風光歌舞DVD每人一碟 ※新疆維吾爾小花帽每人一頂。  
 ※伊寧薰衣草小香囊一件 ※品嚐新疆維吾爾囊餅  
 ※品嚐新疆特色乾果。(核桃、紅棗、巴達木、葡萄乾)

**購物安排：**全程無購物安排，保證最高品質、讓您盡情旅遊!

#### 班機時間

僅為參考 或有可能 直飛廣州轉機飛烏魯木齊 機位未訂

起飛城市	抵達城市	航空公司	航班編號	出發時間	抵達時間
桃園機場	北京	海南航空	HU7988	13:20	16:25
北京	烏魯木齊	海南航空	HU7345	20:20	00:35+1
烏魯木齊	北京	海南航空	HU7146	19:00	22:35
北京	桃園機場	海南航空	HU7987	08:55	12:05

(時間若有調整，正確時間航空公司公佈為主)

#### 行程內容

### 第1天 臺北(桃園機場) → 北京 → 烏魯木齊

集合於桃園國際機場，搭乘直航班機飛往北京，後前往入住酒店。

	餐食	早餐:XXX	午餐:XXX	晚餐: 機上簡餐
	住宿	5★ 華凌大飯店 或同級		



### 第2天 烏魯木齊 → 五彩灣(五彩城) → 火燒山、途經卡拉麥裏有蹄類自然保護區 → 富蘊

早餐後搭機至新疆省省會『烏魯木齊』，烏魯木齊是新疆維吾爾自治區的首府，位於天山北麓，環山帶水，世居在這兒的人們親切地稱她為“烏魯木齊”，意為“優美的牧場”。烏魯木齊是世界上離海洋最遠的城市，是亞洲的地理中心，也是舉世聞名的古“絲綢之路”新北道的必經之路。維吾爾、漢、回、

哈薩克等民族生活在這裏，構成了烏魯木齊的奇特風情。抵達後前往電影「臥虎藏龍」的拍攝地【五彩城】風景區。此地是侏儸紀地層，經億萬年風蝕雨剝而形成了地質學上稱為-侵蝕臺地-的地貌。

【火燒山】連綿起伏的山丘是一片紅色，全是風蝕地貌構成，每逢晨昏，在朝日獲夕陽的映照之下，山體彷彿在熊熊燃燒，因而得名。後路過（卡拉麥裏有蹄類自然保護區）這裡屬國家保護的珍稀動物，有蒙新野驢、普氏野馬、鵝喉羚等。而蒙古野驢以發展到 700 餘頭，鵝喉羚也有一萬餘頭。



 餐食	早餐：酒店早餐	午餐：中式合菜 40RMB	晚餐：中式合菜 50RMB
 住宿	3★蘊德或西域永勝或山河酒店或同級		

### 第 3 天

富蘊  可哥托海國家地質公園【含環保公車】  哈巴河縣

觀賞五彩灣落日美景，白樺林邊，牧道羊群，額河吊橋。注：不走回頭路，行程更合理。

【可哥托海國家地質公園】，景區由額爾齊斯大峽谷、可哥蘇裏、伊雷木特湖、卡拉先格爾地震斷裂帶四部分組成，融地質文化、地域特色、民族風情於一體，以觀光旅遊、休閒度假、科學考察等為主要特色的大型旅遊景區。途徑卡拉先格爾地震斷裂帶，是 1931 年 8 月 11 日的 8 級大地留下的遺跡，全長 176 公里，一般寬度 10 米，最大寬度達 4 公里。地震斷裂帶沿著裂口，垂直綿延前行，從空中俯瞰，它就像一條巨龍遊走在峽穀中間。卡拉先格爾地震斷裂帶是世界上罕見的地震斷裂帶之一，也是世界上最壯觀、最驚人的保存最完好的地震遺跡，素有“地質博物館”之稱。

【可哥蘇裏湖】，又稱野鴨湖，湖面面積 2677 畝，平均水深 2 米，湖中有大小浮島 20 多個，水生植物豐富。蘆葦浮在水面上，隨風漂遊，風一場景一場，湖面景色隨蘆葦的變動而變化。每年夏秋季節，成千上萬的野鴨、水雞、紅雁雲集在此繁衍生息。野鴨湖既有西湖的精緻秀美，又有白洋澱的葦蕩迷宮，一派“沙鷗翔集”、“魚翔淺底”的水鄉澤國美景。

【三號礦坑】三號礦坑，是世界上最大的礦坑，深 100 多米，長寬數百米，坑內有 84 種礦種共生，主要有鋰、鈹、鈿、鈳、鈷、鉍、鈳等多種稀有金屬。此礦脈儲量之豐、規模之大、礦種之多、品位之高、成份之分明為國內所獨有，國外所罕見。



【額爾齊斯大峽穀】神秘的藝術畫廊，從可哥托海鎮溯額爾齊斯河而上，額爾齊斯大峽穀精彩畫卷展現。奔流不息的額河水，穿行於山脈、草地、密林中，畫出了一幅幅精美絕倫的畫面。後參觀神鐘山，又稱阿米爾薩拉峰。一座神奇絕妙狀如倒扣的石鐘的花崗岩奇峰在額河南岸平地而起，相對高度 351 米，孤峰傲立，為阿爾泰山之最。神鐘山猶如巨神插足碧水綠蔭之間，頭枕藍天白雲，顯得巍峨神奇，變幻莫測。後前往布爾津。晚餐後前往【布爾津夜市】。





【五彩灘】，阿克圖別克的額爾齊斯河五彩灘，兼有火(日出日落)、土(雅丹地



貌)、金(巨型風車)、水(碧藍河流)、木(河谷秋林)之美。在一片戈壁荒漠中有一個五彩濱紛的世界，那就是以怪異、神秘、壯美而著稱的五彩灘。千百年來，由於地殼的運動，在這裡形成極厚的煤層，後幾經滄桑，覆蓋地表的沙石被風雨剝蝕，使煤層暴露，在雷電和陽光的作用下燃燒殆盡，就形成了這光



怪陸離的自然景觀。流淌的額爾齊斯河也在渲染著這裡的奇幻。五彩灘是典型的雅丹地貌，所不同的，便是它絢爛的色彩和詭異的形態吧，寬闊的河灘上，高聳的“山峰”、幽深的“峽穀”，錯綜的“街道”，縱橫的“溝壑”，在夕陽下顯得斑斕而又神奇，一切都沐浴在柔和的光線中，像是神靈們的天國，迷離而虛幻。



 餐食	早餐：酒店早餐	午餐：中式合菜 40 RMB	晚餐：冷水魚風味 60 RMB
 住宿	4★白哈巴縣友誼峰酒店 或同級		

**第 4 天** 布爾津（五彩灘） 哈巴河縣 鐵熱可提 白哈巴 喀那斯湖景區內。  
【盤龍道、白哈巴、西北第一哨、五號界碑】

【白哈巴】被稱為“西北第一村”的白哈巴，地處中國版圖最西北角哈巴河縣鐵熱克提鄉境內，距縣城 117 公里，東距喀納斯湖 31 公里，北距那仁草原 33 公里，南距鐵熱克提鄉 38 公里。白哈巴村分蒙古族的支系圖瓦人居住區、哈薩克族居住區和邊防站三部分。是新疆阿勒泰地區圖瓦人最集中的一個村子，是保存最完整的圖瓦人居住的村落，具有濃郁的圖瓦人風情。圖瓦人多少世紀以來繁衍生息在阿勒泰的白哈巴、禾木河、喀納斯湖的肥沃草原上，世世代代以放牧為生。山村的西北遙對中國與哈薩克斯坦國界河，南面是高山密林。



 餐食	早餐：酒店早餐	午餐：中式合菜+烤肉串 40 RMB	晚餐：中式合菜 50 RMB
 住宿	4★ 白哈巴標間 或喀納斯湖景區內林海酒店或同級 6.30 日前住白哈巴景區內普通標間 7.1 日之後住喀納斯湖邊林海山莊 准四		

**第 5 天** 喀那斯 賈登峪 布林津  
(含環保公車)(臥龍灣、月亮灣、神仙灣、船遊三道灣、觀魚亭、圖瓦人村落)

【喀那斯湖】喀納斯湖可說是「金山」裡一顆璀璨的寶珠，也是阿爾泰山中最令人神往的風景區，蒙古語的喀納斯即意為「美麗而神秘」，正確來，說它是一個典型的冰蝕—冰磧湖，其深度僅次於白頭山的天池，名列全國第二。途中遊覽—額爾齊斯河，這是我國唯一注入北冰洋的河流，全長 2969 公里。

【臥龍灣】臥龍灣當地稱卡贊湖即鍋底湖，是取其形狀象鍋底而得名，湖四周森林茂密，繁花似錦、綠草如茵，湖中小島景色秀麗，湖進水處巨石抵中流，激浪拍巨石，玉珠飛濺。湖的泄水口有座木橋飛架東西，站在橋上向北是一平如鏡的臥龍灣向南是奔騰咆哮的喀納斯河。

【月亮灣】從臥龍灣沿喀納斯河北上約 1 公里，你會在峽穀中看到一藍色月牙形湖灣，那就是月亮灣。月亮灣會隨喀納斯湖水變化而變化，是鑲在喀納斯河的一顆明珠。湖內有嫦娥奔月時留下的一對光腳印。美麗靜謐的月亮灣是喀納斯的標誌景點。

【神仙灣】如「月亮灣」因斯河河段曲流仿如一彎明月而得名，從高處向下俯瞰，藍綠色的河水將一望無際，將連綿而成的白樺林一分為二，其間線條分，明煞是好看，更特殊的是，隨著氣候更替以及陰晴晨昏的轉變，映入眼簾的景致也會出現不同的色彩與意趣。



乘船遊覽【三道灣】三道灣那裏是喀納斯湖最深處，是傳說中“湖怪”出沒的地方，據科學家們判斷，所謂的“湖怪”是一種名為哲羅鮭的大紅魚，上了遊船，坐在船上岸看兩岸，感受的確又有不同。視野變得開闊起來，湖面非常寬闊，有陣陣涼風吹來，兩岸的山巒此時顯得高大起來，天邊的雲一朵一朵懸掛在湖的上方，岸邊圖瓦人家的小木屋顯得那麼地靜謐。喀納斯湖，就像一幅立體的油畫，當你置身其中，一轉身一回眸，一幅幅優美的油畫畫面就映入眼簾。

【觀魚亭】，站在觀魚亭上可一覽湖景魚躍，只見湖水湛藍，湖畔山坡由下向，上依次可見火紅的樺林，金黃的落葉松，蒼綠的雲杉，白雪皚皚的山頭，襯以輕雲淡抹的藍天，湖光山，色交相暉映，不

禁讓人頓生「此景只應天上有」的慨嘆。

【圖瓦人村落】。圖瓦人是我國一支古老的民族,以遊牧、狩獵為生。近四百年來,定居喀納斯湖畔,他們勇敢強悍,善騎術、善滑雪、能歌善舞,現基本保持著比較原始的生活方式。原木壘起的木屋、散佈村中、小橋流水、炊煙嫋嫋、奶酒飄香。古樸的小村景致,象喀納斯湖一樣充滿神秘色彩。





 餐食	早餐：酒店早餐	午餐：中式合菜 40 RMB	晚餐：中式合菜 50 RMB
 住宿	4★布林津友誼峰大酒店或同級		

**第 6 天** 喀那斯 4HR 魔鬼城 1HR 克拉瑪依

【烏爾禾魔鬼城】又稱烏爾禾風城,在準葛爾盆地西部,位於克拉瑪依市東北一百二十公里的烏爾盆礦區,為座方圓數十公里的"古城"。有罕見的風蝕地貌,以怪異得名,是哈薩克與蒙古人眼中的鬼城。在遠古時代,那裡曾經是萬頃碧波的巨大淡水湖,後來由於造山運動,變為陸地,原湖區沈積的沙泥經長期的風雨侵蝕,形成凹凸不平、深淺不一的石層,狂風似刀,把它們雕刻成千姿百態,形成外型怪異的形式,一旦狂風驟起,黃沙彌漫,發出慘厲的叫聲,有如鬼哭神嚎,神秘恐怖。





 餐食	早餐：酒店早餐	午餐：大盤雞風味 40 RMB	晚餐：酒店自助餐 70 RMB
 住宿	準 5★博達銀都大酒店 或同級		

**第 7 天** 克拉瑪依 (黑油山公園) 博樂 (怪石溝)

【黑油山公園】黑油山位於克拉瑪依東北部,距市中心兩公里多,是油田重要油苗露頭的地方,因原油長年外溢結成一群瀝青丘,最大的一個高 13 米,面積 0.2 平方公里,油質為珍貴低凝油。“克拉瑪依”維吾爾語為“黑油”,由此,這個天然石油瀝青丘且得名黑油山。這座黑色的瀝青山以及它地下埋藏的石油在這裡已沉睡上億年。由於地殼變動,岩石產生斷裂破碎,地下石油受地層壓力影響,岩石裂隙不斷向地表滲出,石油中輕質部分揮發,剩下稠液同沙土凝結堆成此黑油山。

【怪石溝】是中國西部巨大怪石群庫之一。位於博樂市東北 38 公里處,東西長 20 公里,南北寬 7 公里,總面積 230 平方公里,海拔 1200 米,素以奇石象形而聞名遐邇。怪石峪被當地哈薩克人稱為“闊依塔什”,意思是像羊一樣的石頭,並以怪石林立、奇石象形而聞名。



 餐食	早餐：酒店早餐	午餐：中式合菜 40 RMB	晚餐：中式合菜 50 RMB
 住宿	準4★博塔拉酒店 或同級		



**第 8 天** 博樂 ▢ 塞裡木湖 ▢ 伊寧 (途經果子溝、霍爾果斯口岸 (含電瓶車)、喀贊其民俗旅遊區 (含馬車+品嚐霜淇淋+民族歌舞表演))

【塞裡木湖】蒙古語意為「山脊梁山的湖泊」，是新疆海拔最高、面積最大的高山湖。賽裏木湖水深邃湛藍，湖畔雲杉蒼翠，牧草如茵，神奇、秀麗的自然風光深深烙印在你我心中。《長春真人西遊記》中就曾稱頌賽裏木湖景色綺麗，曰：「方圓凡二百里，雪峰環之，倒影池中，師名之日天池」；清朝洪亮吉則譽之為「西來之境，世外之靈壤」。後途經【果子溝】果子溝，山路十八盤，層林疊嶂，瀑布泉湧，一步一景。

【中哈邊境霍爾果斯口岸】霍爾果斯口岸位於新疆維吾爾自治區伊犁哈薩克自治州境內、素有"塞外江南"之美譽的伊犁河谷谷口，自然條件得天獨厚。它地處國道 312 線（上海—霍爾果斯口岸）的西端，距新疆維吾爾自治區首府魯木齊 670 公里，伊犁哈薩克自治州首府伊寧市 90 公里；距哈薩克斯坦首都阿拉木圖市 378 公里，雅爾肯特市 35 公里。

【喀贊其民俗旅遊區】，此處位於伊寧市老城區，總面積 22.9 平方公里，區內現有居民 7511 戶。史料記載，17 世紀從南疆至伊犁開荒的維吾爾族人最早聚居於此。喀贊其意為制鍋售鍋的人。與此乘坐傳統的哈迪克(六根棍馬車)觀光，遊覽百年民居，百姓博物館，欣賞少數民族手工藝品展示，瞭解當地特有的霜淇淋的製作過程。並可欣賞民族歌舞表演。





 餐食	早餐：酒店早餐	午餐：中式合菜 40 RMB	晚餐：新疆湯飯風味 50RMB
 住宿	4★伊寧 或 隆鑫大酒店 或同級		

**第 9 天** 伊寧 ▢ 那拉提 (那拉提草原風光含區間車)

【那拉提草原】那拉提草原地處南北疆交通要道上，西接新源縣城乃至伊寧市後直通 312 國道，東面沿著古通道接巴倫台的公路。另外，橫貫天山的獨山子——庫車公路也是經由那拉提草原連接的。那拉提草原是世界四大草原之一的亞高山草甸植物區，自古以來就是著名的牧場。河谷、山峰、深峽、森林交相輝映。這裏生長著茂盛的細莖鳶尾群系山地草甸。6—9 月，各種野花開遍山崗，紅、黃、藍、紫五顏六色，將草原點綴得絢麗多姿。每年 6 月以後，大群的牧畜轉入，進入草原的黃金季節，草原人的各種集會也多在此舉行。那拉提草原古稱"鹿苑"，是草原人興行物資交流和各種文化的理想場地。在此你可自費-騎馬。



 餐食	早餐：酒店早餐	午餐：那拉提蜀香園 40RMB	晚餐：夕陽晚宴+烤全羊 150RMB
 住宿	3★合陽綠城 或 草原假日賓館 或同級		

## 第 10 天

### 那拉提田巴音布魯克 (巴音布魯克草原 (含區間車)、天鵝湖 (含騎馬)、九曲十八灣)

【巴音布魯克草原】巴音布魯克蒙古語意為“富饒的泉水”。遠在 2600 年前，這裡即有姑師人活動。巴音布魯克草原，蒙古語意為“泉源豐富”，位於和靜縣西北，伊犁谷底東南，中部天山南麓，海拔約 2500 米，面積約 2.3 萬平方公里，是典型的禾草草甸草原，也是天山南麓最肥美的夏牧場。巴音布魯克草原東西長 270 公里，南北寬 136 公里，四周山體海拔在 3000 米以上。巴音布魯克草原居住著蒙、漢、藏、哈等 9 個民族，民族風情燦爛多彩。

【天鵝自然保護區】此地每年春天都有成千上萬隻白天鵝，從南方飛到這裡棲息繁衍，因而得名「天鵝湖」。此地湖水清澈，雪山掩映其中，除了天鵝外，這裡還有七十多種類在此生存，這裡是全國天鵝最多的地方，已被列為巴音布魯克天鵝自然保護區。

【九曲十八灣】巴音布魯克草原最著名的風景之一就是“九曲十八彎”，也就是開都河在遼闊的草原上，畫出的美麗畫卷，給人留下難以忘懷的記憶。



餐食	早餐：酒店早餐	午餐：野蘑菇燉雞風味 40RMB	晚餐：草原犛牛肉風味 40RMB
住宿	3★白天鵝賓館新樓 或 西部情大酒店新樓 或同級		

## 第 11 天

### 巴音布魯克田庫爾勒 (鐵門關、孔雀河風光)

【天山山脈風光】天山是中亞東部地區（主要在中國新疆）的一條大山脈，橫貫中國新疆的中部，西端伸入哈薩克。古名白山，又名雪山，冬夏有雪故名。

【庫爾勒】香梨的故鄉，很多人沒到過新疆，沒到過庫爾勒，但都知道聞名遐邇的庫爾勒香梨。庫爾勒綠洲，是全國著名的庫爾勒香梨產地。香梨因汁多香甜而聞名全世。

【鐵門關】「一夫當關，萬夫莫敵」的古代關隘—鐵門關，位於庫爾勒市北郊 8 公里處。扼孔雀河上遊長達 14 公里的陡峭峽穀的出口，曾是南北疆交通的天險要衝，古代「絲綢之路」中道的咽喉，晉代在此設關，因其險固，故稱鐵門關，列為中國古代二十六名關之一。

【孔雀河】亦稱飲馬河，傳說東漢班超曾飲馬於此，故稱。孔雀河橫穿庫爾勒市區，把庫爾勒市分為南北兩半，北面以州市地方單位為主，南面以塔里木勘探開發指揮部及石油單位為主。

餐食	早餐：酒店早餐	午餐：中式合菜 40RMB	晚餐：中式合菜 50RMB
住宿	5★康城建國大酒店或同級		

## 第 12 天

### 庫爾勒 (博斯騰湖 (金沙灘風景區含遊船)) 田烏魯木齊 (二道橋大巴紮歌舞宴)

【博斯騰湖】古稱「西海」，唐謂「魚海」，清代中期定名為，位於焉耆盆地東南面博湖縣境內，維吾爾語意為「綠洲」，一稱巴格拉什湖，是中國最大的內陸淡水吞吐湖。博斯騰淖爾，蒙古語意為「站立」，因三道湖心山屹立於湖中而得名。博斯騰湖距博湖縣城 14 公里，距焉耆縣城 24 公里，湖面海拔 1048 米，東西長 55 公里，南北寬 25 公里，略呈三角形。

【金沙灘風景區】金沙灘湖岸沙灘長 2 公里、寬近 200 米，金燦燦的黃沙，碧藍的湖水，巍延的沙山，鷗鳥成群，碧草連天，富有大海的神韻，具有大西北得天獨厚的誘人自然優勢。金沙灘被譽為“新疆夏威夷”。

晚餐安排烏魯木齊國際大巴紮歌舞秀含當地特色自助餐（品種多樣的新疆特色小吃、水果、烤全羊等）。可以一邊品嚐新疆民族特色小吃，一邊欣賞具有濃郁新疆特色和異域風情。

餐食	早餐：酒店早餐	午餐：博斯騰湖魚宴 60RMB	晚餐：歌舞自助宴 168RMB
住宿	5★海德 或 維斯特溫泉度假村 或同級		



## 第 13 天

烏魯木齊（新疆維吾爾自治區博物館、紅山公園、國際大巴剎）

【新疆維吾爾自治區博物館】博物館位於烏魯木齊市西北路，是新疆文物收藏和科研中心，建於 1953 年。其外觀造型具有維吾爾建築風格。館內裝飾亦富有民族特色。展廳面積 7800 平方米，共收藏歷史文物、民族文物、革命文物等 5 萬餘件。新疆少數民族民俗展覽——系統介紹新疆 12 個少數民族在服飾、起居、節慶娛樂、婚喪、禮儀、飲食、宗教及其它方面各具風姿的民情風俗。

【紅山公園】紅山是新疆烏魯木齊的標誌和象徵，首先紅山公園的馳名得益於紅山的獨特。由於是由紫色砂礫岩構成，呈赭紅色，故得“紅山”一名。紅山的外形象一條巨龍東西橫臥，高昂的龍頭伸向烏魯木齊河。建立於紅山之上的紅山公園是在我國不可多得的山體公園。


【國際大巴剎】。烏魯木齊市內的“國際大巴剎”是目前世界上最大的巴剎，主要對針對各地遊客，經營當地民族服裝、手工地毯、工藝品等，這裏有維吾爾族商人開設的店鋪、餐館和清真寺，在街道的兩側還有各種民族特產出售。

 餐食	早餐：酒店早餐	午餐：古博爾盆盆肉風味 50RMB	晚餐：機上簡餐
 住宿	機場酒店		

## 第 14 天

## 北京→臺北(桃園機場)

早餐後前往隨後帶著滿載的回憶專車前往機場，後揮別這令人難以忘懷的大漠絲路之旅，搭機返回甜蜜的家。

 餐食	早餐：酒店早餐	午餐：XXX	晚餐：XXX
 住宿	溫暖的家		

【本行程之各項內容及價格因季節、氣候等其他因素而有所變動，請依出發前說明會資料為主，不另行通知】



★ 旅客支付訂金後，倘若旅遊契約尚未簽回，視同同意觀光局訂定之旅遊契約★

家福旅行社有限公司

交通部觀光局旅行業注冊號 7950  
旅行業品質保障協會會員號 2262

電話：(02)2507-5925 (02)2507-5628 傳真：(02)2507-5926

公司地址：10494 台北市中山區長安東路二段 108 號 10 樓之 3 2023-03-25 溫福民作成